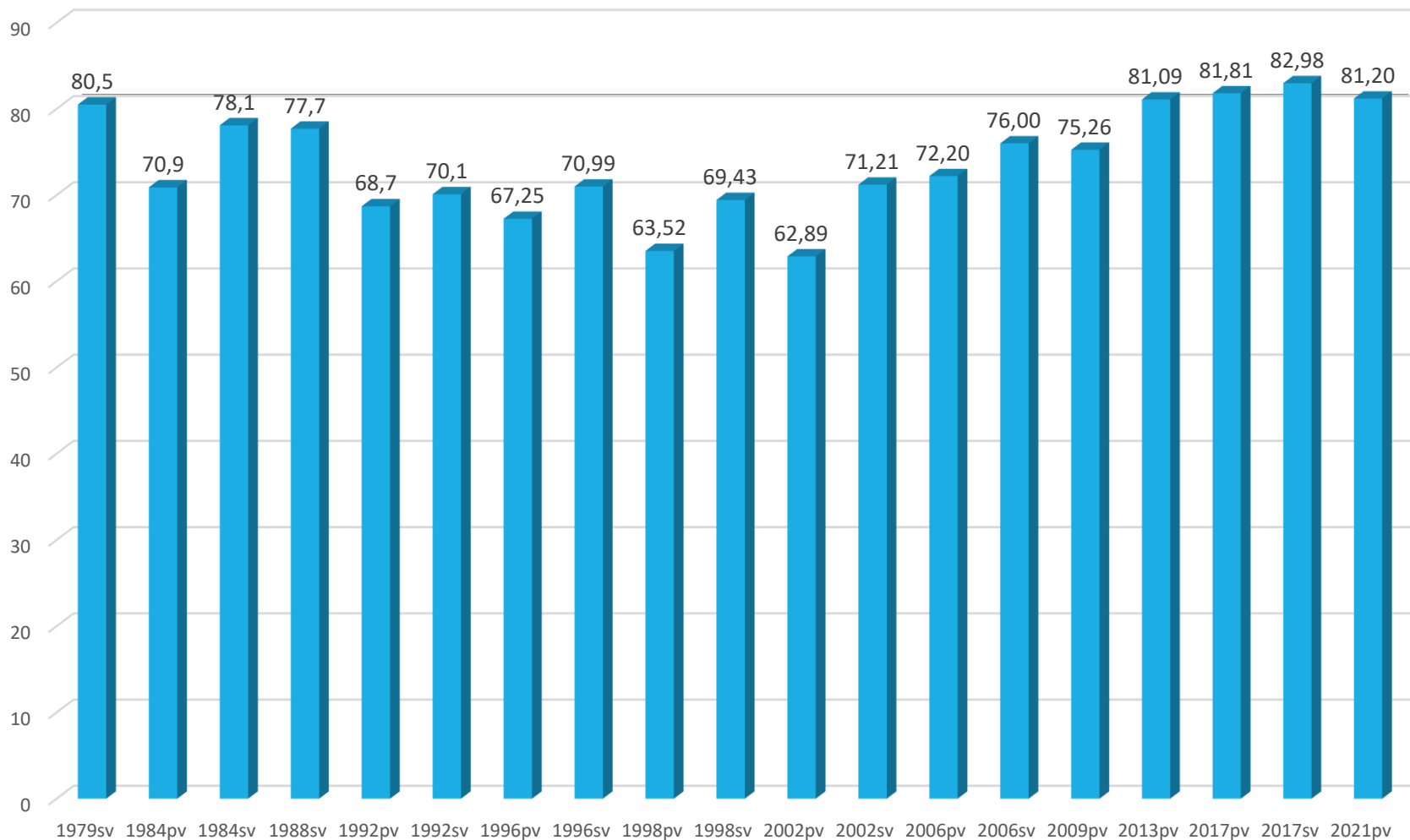


Panel Análisis de las elecciones en Ecuador 2021. Aportes y retos desde la sociología electoral

MATTHIEU LE QUANG

FLACSO 18/02/2021

Participación electoral en las elecciones presidenciales 1979-2021



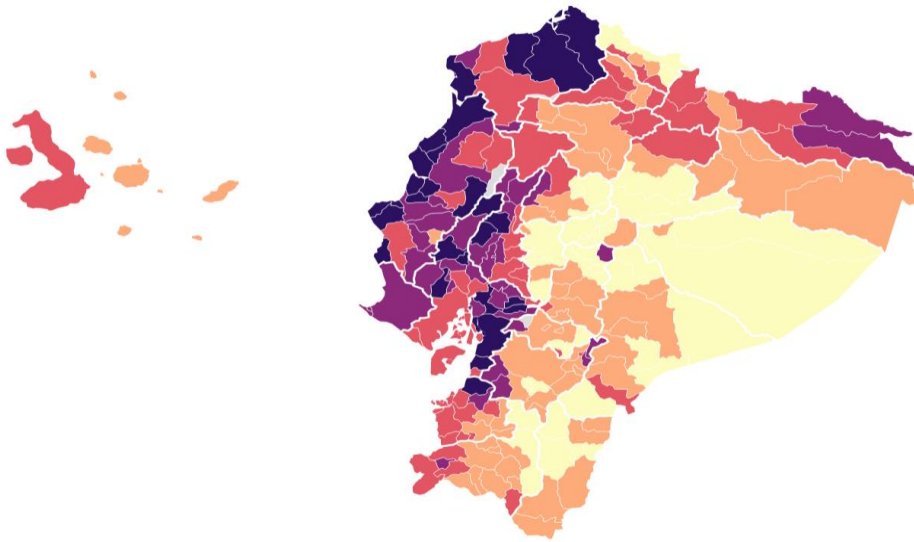
Fuente: CNE; Elaboración: Matthieu Le Quang

Resultados nacionales elecciones presidenciales 2021

	# votos	% votos totales	% votos válidos
ANDRES ARAUZ GALARZA	3027137	28,56	32,70
GUILLERMO LASSO MENDOZA	1827357	17,24	19,74
YAKU PEREZ	1794067	16,93	19,38
XAVIER HERVAS	1452428	13,70	15,69
PEDRO JOSE FREILE	192453	1,82	2,08
ISIDRO PERFECTO ROMERO CARBO	172398	1,63	1,86
LUCIO GUTIERREZ	164679	1,55	1,78
GERSON ALMEIDA	160386	1,51	1,73
XIMENA PEÑA PACHECO	142909	1,35	1,54
GUILLERMO CELI	84647	0,80	0,91
JUAN FERNANDO VELASCO TORRES	76259	0,72	0,82
CESAR MONTUFAR	57787	0,55	0,62
GUSTAVO LARREA CABRERA	37192	0,35	0,40
CARLOS SAGNAY DE LA BASTIDA	26466	0,25	0,29
GIOVANNY ANDRADE SALVADOR	20620	0,19	0,22
PAUL ERNESTO CARRASCO	19788	0,19	0,21

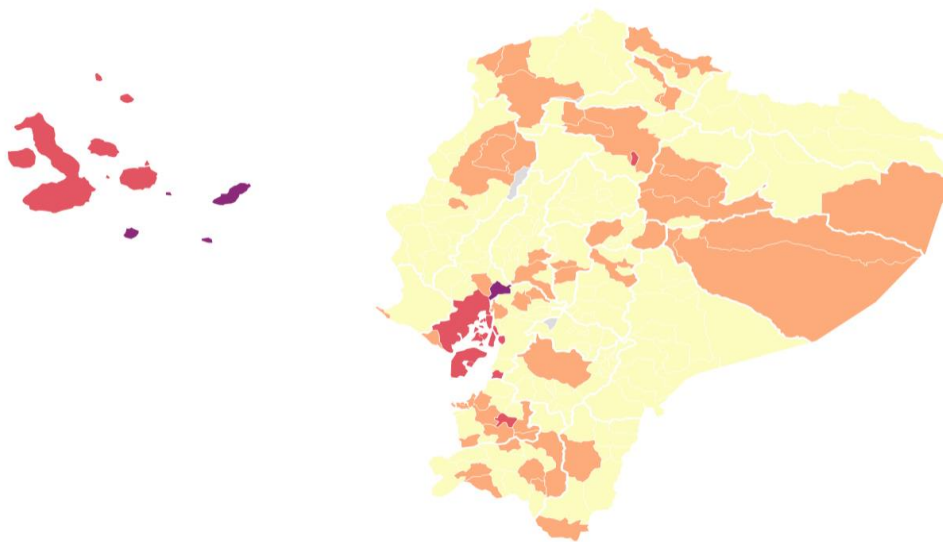
	# votos	% votos totales
Blanco	329024	3,10
Nulo	1011745	9,55

Votos totales Arauz



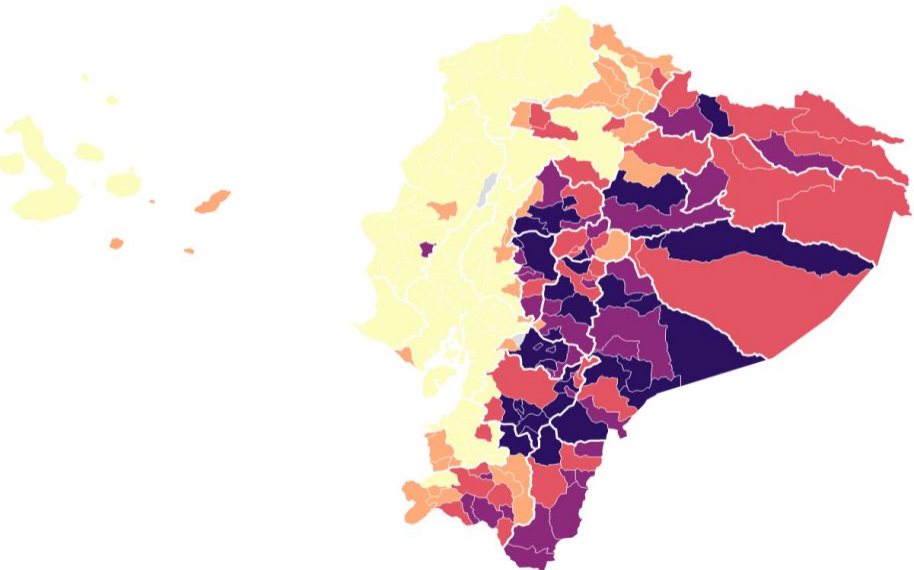
Mapa: Matthieu Le Quang • Fuente: CNE • Creado con Datawrapper

Votos totales Lasso



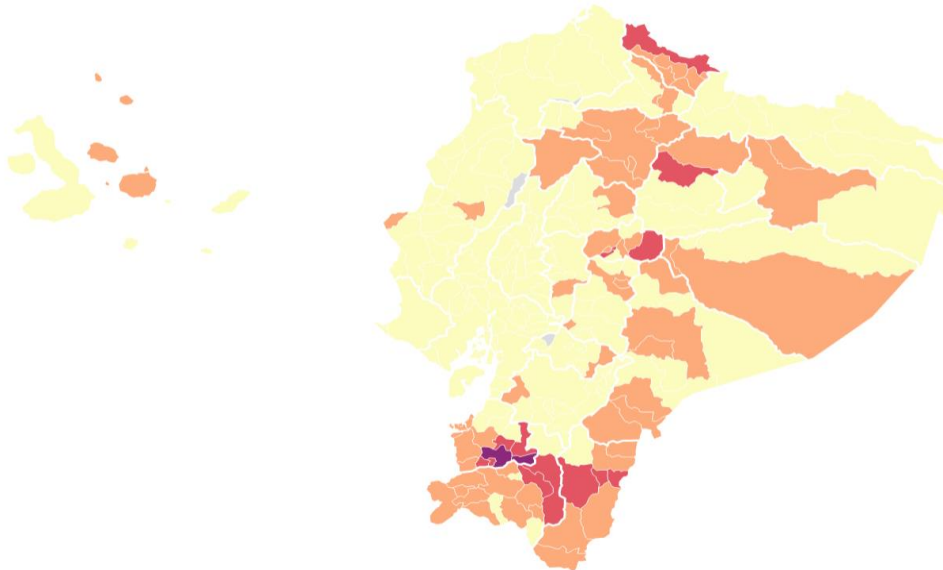
Mapa: Matthieu Le Quang • Fuente: CNE • Creado con Datawrapper

Votos totales Pérez



Mapa: Matthieu Le Quang • Fuente: CNE • Creado con Datawrapper

Votos totales Hervas



Mapa: Matthieu Le Quang • Fuente: CNE • Creado con Datawrapper

de cantones ganados por candidatos

	Andrés Arauz	Guillermo Lasso	Yaku Pérez	Xavier Hervas
Costa	79	1	0	6
Sierra	23	2	60	6
Amazonia	5	0	34	2
Galapagos	0	3	0	0
Total	107	6	94	14

	Andrés Arauz	Guillermo Lasso	Yaku Pérez	Xavier Hervas
AZUAY	4	0	11	0
BOLIVAR	0	0	7	0
CAÑAR	1	0	6	0
CARCHI	3	0	1	2
CHIMBORAZO	1	0	9	0
COTOPAXI	1	0	6	0
EL ORO	8	0	0	6
ESMERALDAS	7	0	0	0
GALAPAGOS	0	3	0	0
GUAYAS	24	1	0	0
IMBABURA	6	0	0	0
LOJA	5	0	9	2
LOS RIOS	13	0	0	0
MANABI	22	0	0	0
MORONA SANTIAGO	0	0	12	0
NAPO	1	0	3	1
ORELLANA	0	0	4	0
PASTAZA	0	0	4	0
PICHINCHA	2	2	4	0
SANTA ELENA	3	0	0	0
SANTO DOMINGO	2	0	0	0
SUCUMBIOS	4	0	3	0
TUNGURAHUA	0	0	7	2
ZAMORA CHIINCHIPE	0	0	8	1

Fuente: CNE. Elaboración: Matthieu Le Quang

Votos totales en los cantones de + de 100 000 habitantes

	Cantón	Población Total	Arauz	Lasso	Yaku	Hervas	blancos	nulos
1	GUAYAQUIL	2350915	33,39	25,64	6,91	9,47	2,06	10,27
2	QUITO	2239191	20,11	24,57	13,85	21,29	1,31	8,07
3	CUENCA	505585	17,30	15,75	34,90	14,90	1,92	7,69
4	SANTO DOMINGO	368013	30,21	15,02	14,76	15,75	3,11	10,22
5	AMBATO	329856	10,94	19,60	25,52	21,81	1,90	7,79
6	PORTOVIEJO	280029	42,99	12,60	3,12	11,63	3,70	10,58
7	MACHALA	245972	34,04	17,31	10,88	14,67	2,21	10,15
8	DURAN	235769	40,86	17,45	7,64	9,31	2,09	10,33
9	MANTA	226477	48,93	10,37	3,74	15,25	2,39	9,74
10	RIOBAMBA	225741	12,42	19,34	27,65	20,02	2,19	7,35
11	LOJA	214855	12,62	18,75	24,54	29,44	1,91	5,77
12	ESMERALDAS	189504	31,06	21,04	9,72	8,90	3,97	13,24
13	IBARRA	181175	21,90	18,92	15,82	19,39	2,61	9,69
14	QUEVEDO	173575	41,43	13,29	7,82	9,24	4,02	12,03
15	LATACUNGA	170489	11,99	13,07	33,77	18,13	2,42	8,57
16	MILAGRO	166634	39,51	15,22	10,04	9,60	2,89	11,18
17	BABAHOYO	153776	33,36	16,18	11,69	8,30	5,17	12,88
18	SANTA ELENA	144076	38,56	11,08	13,77	10,03	5,42	8,52
19	CHONE	126491	35,30	17,39	4,35	11,76	5,85	14,34
20	QUININDE	122570	29,40	15,42	13,32	9,85	6,60	13,92
21	DAULE	120326	32,50	21,94	6,53	6,52	4,47	11,96
22	OTAVALO	104874	30,62	10,60	21,94	13,16	3,56	10,09

Votos totales en cantones con mayor % de población indígena Amazonia

Provincia	Cantón	% de indígenas	Arauz	Lasso	Yaku	Hervas	blancos	nulos
Morona	Taisha	95,90%	6,67	2,97	74,23	1,58	3,37	6,17
Pastaza	Arajuno	94,70%	14,53	13,92	52,03	3,01	2,54	4,98
Morona	Humboya	82,90%	15,10	8,95	54,96	4,65	3,24	6,17
Napo	Archidona	80,30%	9,32	17,90	48,89	7,12	2,01	4,55
Orellana	Aguarico	77,40%	21,44	22,72	31,46	4,15	6,01	7,26
Morona	Tiwintza	76,50%	13,78	4,52	65,96	2,44	3,05	4,71
Morona	Logroño	71,90%	9,92	6,91	58,54	7,35	3,15	4,81
Zamora	Yacuambi	71,70%	10,74	4,65	64,44	9,61	2,38	4,22
Orellana	Loreto	67,40%	20,18	11,01	41,44	5,23	2,96	7,06
Napo	Tena	58,70%	10,65	16,58	42,00	11,16	1,68	4,52
Pastaza	Santa Clara	49,30%	19,25	8,97	46,96	12,45	2,73	4,15
Morona	Pablo Sexto	48,40%	11,47	6,98	58,82	11,54	2,28	4,69
Napo	CJ Arosemena Tola	46,70%	9,56	9,79	52,21	10,61	1,73	4,22
Morona	Morona	39,50%	16,36	13,16	36,65	16,61	2,52	7,55
Morona	Santiago	37,20%	18,16	6,23	48,78	13,82	2,65	5,48

Votos totales en cantones con mayor % de población indígena Sierra

Provincia	Cantón	% de indígenas	Arauz	Lasso	Yaku	Hervas	blancos	nulos
Chimborazo	Guamote	94,50%	17,92	4,02	56,93	2,32	3,82	8,58
Chimborazo	Colta	87,40%	20,18	4,45	50,14	3,91	4,52	8,48
Cañar	Suscal	76,70%	16,54	4,32	57,80	5,21	4,95	7,88
Chimborazo	Alausi	59%	20,98	6,24	43,56	5,87	5,30	10,44
Imbabura	Otavalo	57,20%	30,62	10,60	21,94	13,16	3,56	10,09
Cotopaxi	Pujili	51,80%	15,78	6,60	46,44	7,24	4,28	11,42
Cotopaxi	Saquisilí	47,40%	10,84	7,23	51,58	10,47	2,81	7,85
Bolívar	Guaranda	47%	10,90	10,94	45,66	9,63	4,56	9,65
Cañar	El Tambo	45,30%	20,07	8,80	45,38	9,56	2,65	6,87
Cotopaxi	Sigchos	40,80%	27,11	3,80	40,48	8,45	4,66	9,19
Imbabura	Cotacachi	40,60%	27,17	11,21	24,03	10,58	5,08	11,88
Cañar	Cañar	39%	15,56	8,95	48,70	7,33	4,43	9,53
Loja	Saraguro	34,80%	14,97	5,02	54,42	10,15	3,83	7,04
Pichincha	Cayambe	33,90%	26,76	8,70	24,37	20,26	3,29	8,75
Azuay	Nabón	31,70%	19,24	2,30	54,94	6,70	4,06	7,15

Votos totales en los cantones con mayor % de población montubia

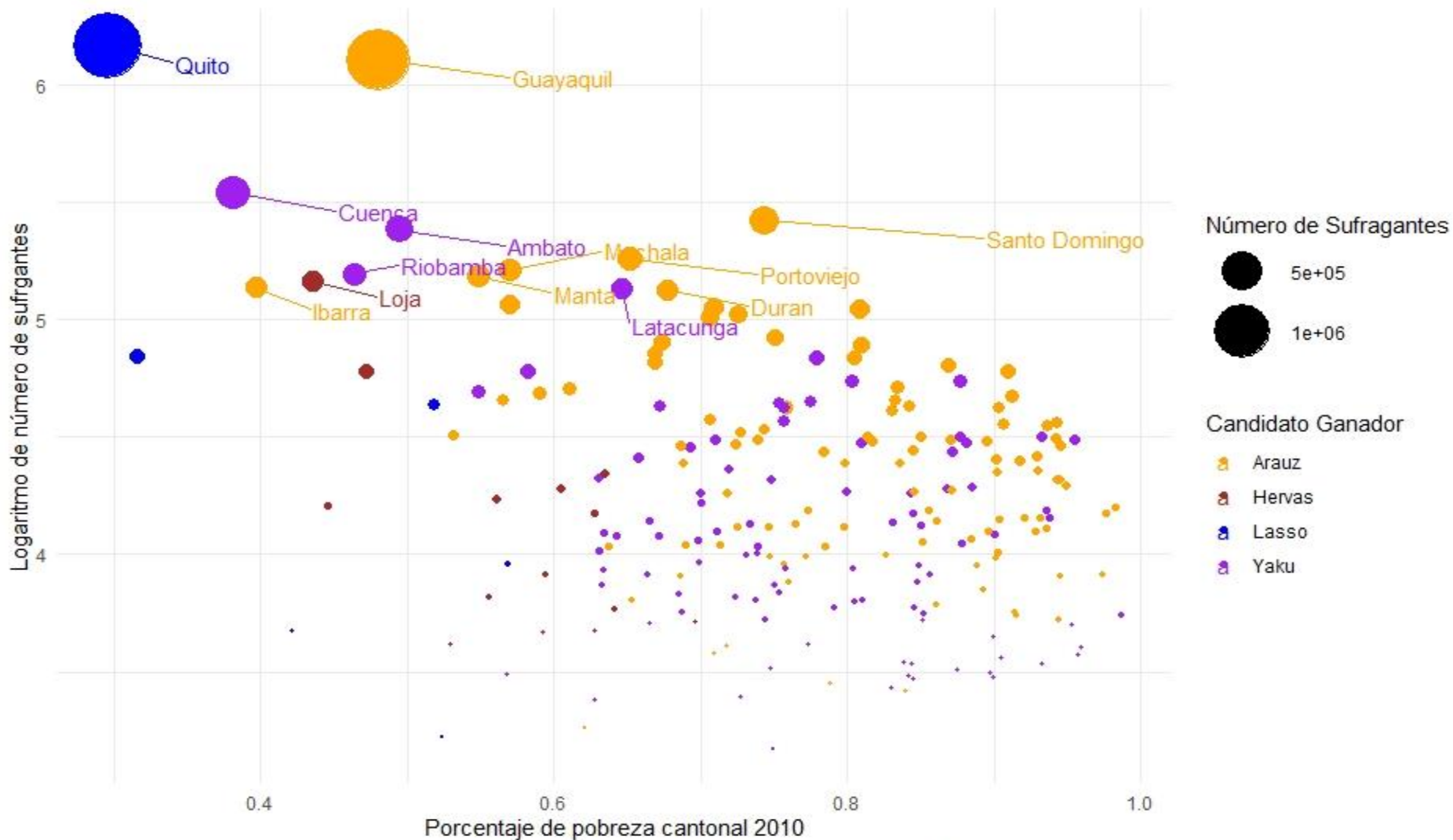
Provincia	Cantón	% de montubios	Arauz	Lasso	Yaku	Hervas	blancos	nulos
Guayas	Salitre	79,10%	35,40	11,64	8,88	4,86	7,23	13,08
Los Ríos	Mocache	72,50%	48,72	7,28	5,72	4,66	6,15	12,24
Los Ríos	Palenque	69%	48,21	6,06	3,18	2,52	8,26	13,31
Los Ríos	Baba	66,90%	42,17	9,39	6,61	5,23	8,28	13,92
Manabi	Pichincha	57,80%	51,46	8,07	3,22	3,81	8,66	12,88
Guayas	Palestina	57,50%	45,09	9,92	5,93	4,19	6,43	11,01
Guayas	Santa Lucia	57,20%	41,13	10,20	5,21	6,04	6,14	12,25
Los Ríos	Urdaneta	57,10%	34,40	15,63	8,77	6,19	6,54	13,18
Manabi	24 de mayo	54,40%	42,26	8,89	8,32	6,87	6,73	13,17
Los Ríos	Pueblo Viejo	51,90%	35,57	12,66	10,34	5,11	7,61	14,21
Manabi	Pajan	49,40%	36,49	12,18	10,09	4,58	7,52	16,02
Los Ríos	Vinces	46,60%	36,50	14,38	6,34	4,49	6,65	13,98
Guayas	Colimes	46,20%	48,11	8,14	6,49	4,02	6,97	11,17
Manabi	Santa Ana	42,10%	43,08	10,29	4,14	8,30	7,79	13,59
Guayas	Nobol	38%	43,73	13,90	7,96	6,08	4,63	11,56

Votos totales en los cantones con mayor % de población afroecuatoriana

Provincia	Cantón	% de afro-ecuatorianos	Arauz	Lasso	Yaku	Hervas	blancos	nulos
Esmeraldas	San Lorenzo	72,2	45,74	13,06	5,49	3,56	6,87	14,82
Esmeraldas	Eloy Alfaro	64,1	45,43	11,69	14,17	2,00	7,16	11,51
Esmeraldas	Esmeraldas	55,5	31,06	21,04	9,72	8,90	3,97	13,24
Esmeraldas	Rio Verde	51,7	45,62	11,97	7,24	2,50	8,71	14,33
Esmeraldas	Atacames	34,2	42,21	16,25	6,93	7,31	4,78	12,22
Carchi	Mira	32	33,12	10,46	12,48	18,78	4,85	11,12
Esmeraldas	Muisne	31,3	51,78	13,34	6,59	4,86	5,81	9,83

Comparación de número de sufragantes vs índice de pobreza ajustados por tamaño de sufragante y candidato ganador a nivel cantonal

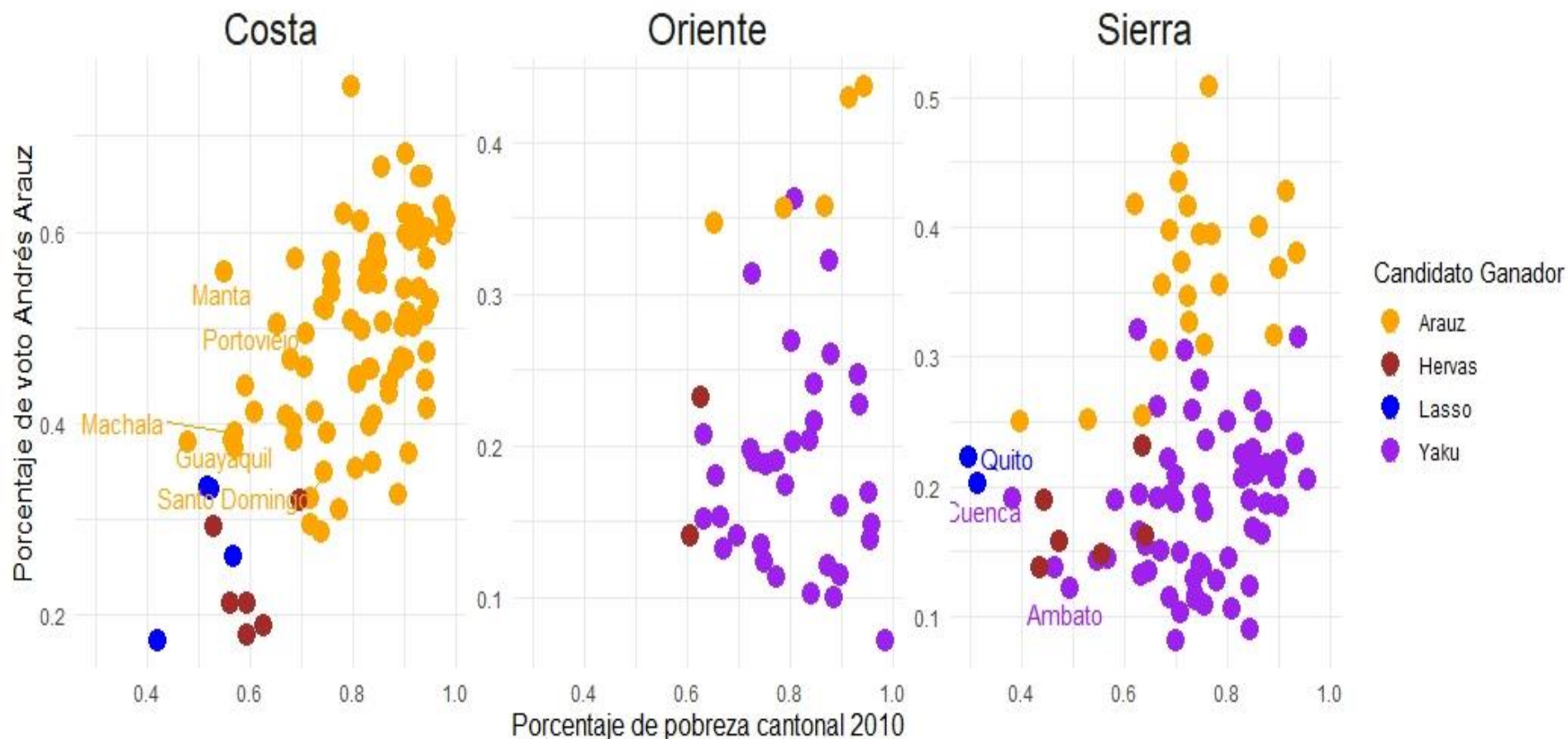
Análisis Cantonal



Fuente: <https://actas.andresarauz.ec/>
Elaboración: Leonardo A. Arias

Comparación de porcentaje de Andrés Arauz vs índice de pobreza ajustados por candidato ganador a nivel regional/cantonal

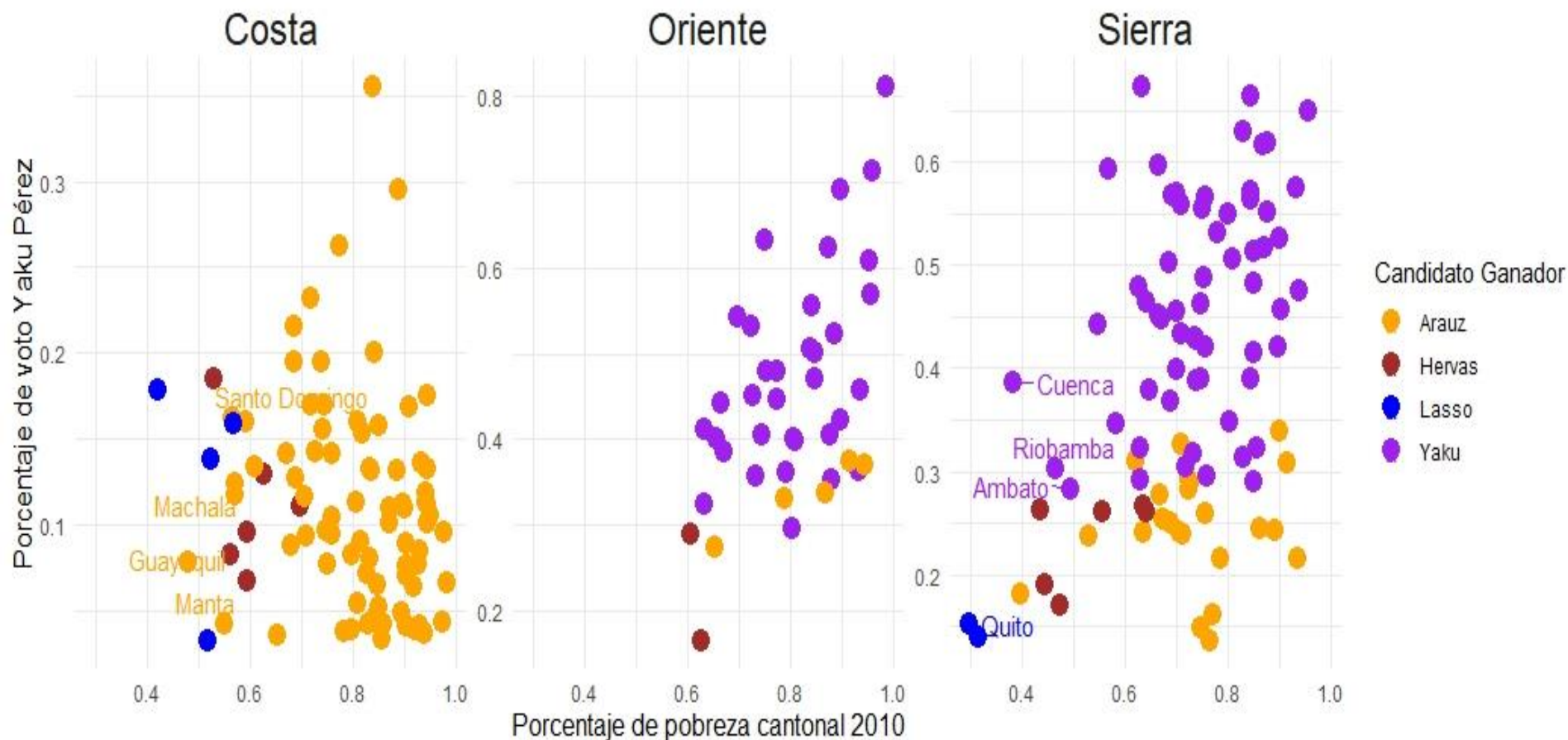
Análisis Cantonal



Fuente: <https://actas.andresarauz.ec/>
Elaboración: Leonardo A. Arias

Comparación de porcentaje de Yaku Pérez vs índice de pobreza ajustados por candidato ganador a nivel regional/cantonal

Análisis Cantonal



Fuente: <https://actas.andresarauz.ec/>
Elaboración: Leonardo A. Arias